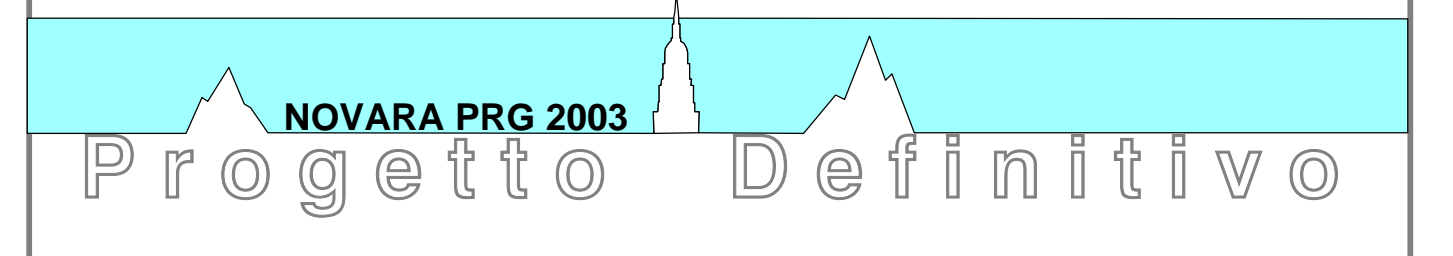


P4.58
PROGETTO DEL TERRITORIO COMUNALE

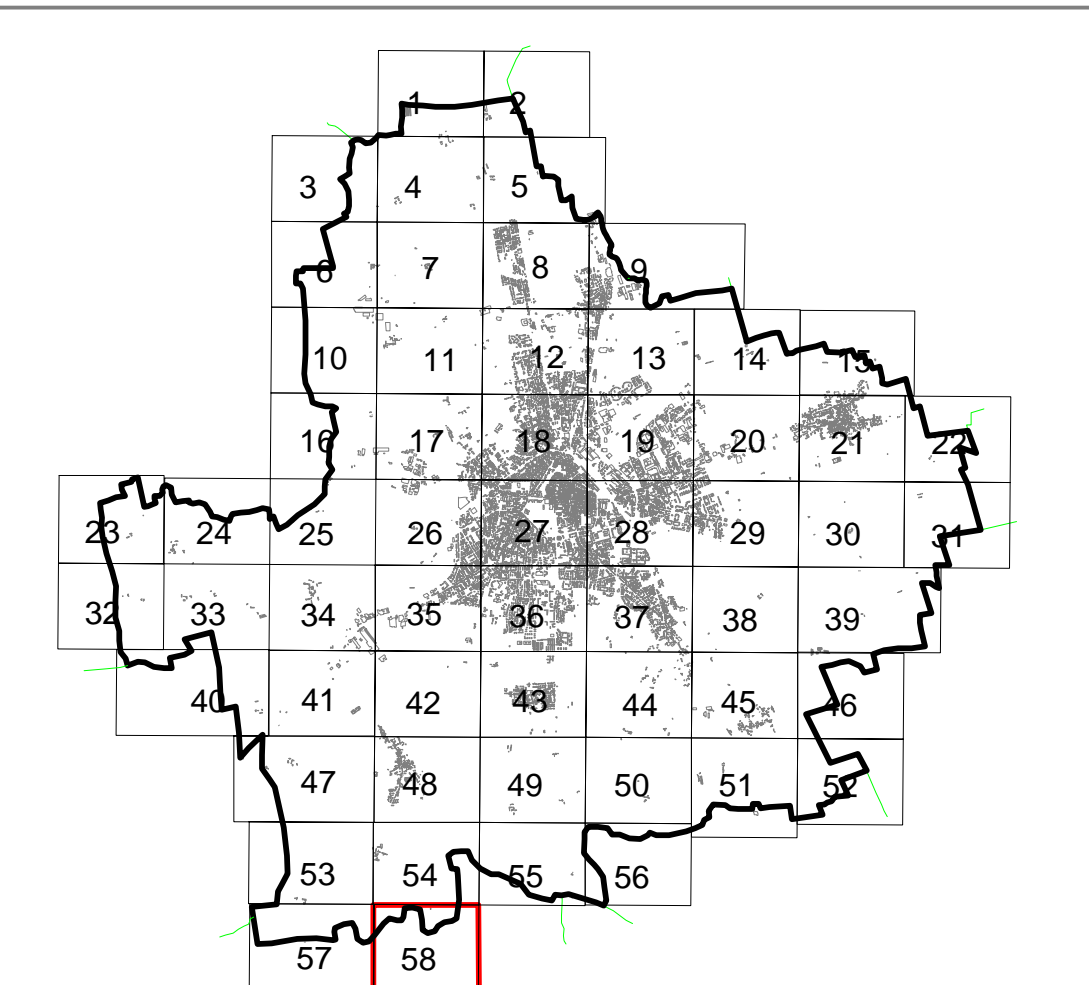
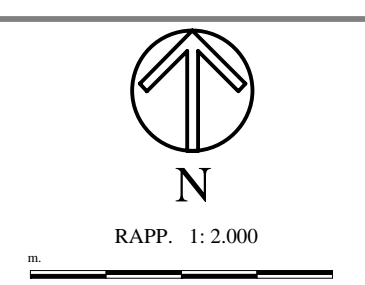


Adozione del Progetto Preliminare: Delibera C.C. n.8 del 16.02.2004
 Adozione del Progetto Definitivo: Delibera C.C. n.70 del 17.12.2004
 Controlli all'Istruttoria regionale - CTU n°1/1 del 18.01.2007
 Approvazione G.R. n. del Giugno 2007

Regione Piemonte Provincia di Novara

Variante Generale al PRG del Comune di Novara

- Sindaco
Massimo Giordano
- Assessore all'Urbanistica
Paolo Fope
- Progettista incaricato
Giuseppe Pagnanini
- Collaboratori
Elena Mastrini, Daniela Ozi, Luca Poglietti, Misa Rossi
- Settore Pianificazione Territoriale
Paola Valerio (Dirigente)
*E. Rocca, G. Nardi, A. Mucchio, A. Marro, G. Maregola, D. Marich, C. Miglio,
M. Pace, C. Panina, E. Rossi, O. Ubezio, G. Viennese, F. Allera, C. Porzio*
- Collaborazioni e contributi specifici
Studio IDROGEO (Marco Carminè) per gli aspetti idrogeologici
*Claudia Casatella e Loris Scivilla per gli aspetti
morfologici, vegetazionali e della storia urbana*
*Soprintendenza per i Beni Archeologici del Piemonte (Giuseppina Spagnolo Garzoli)
per gli aspetti archeologici*
*Paolo Piantanda, Pierluigi Benato e Augusto Mazaroli per gli aspetti relativi al
patrimonio storico-architettonico*
*Roberto Gazzola e Mattia Basti per gli aspetti ambientali
relativi al bilancio ecospaetico del territorio comunale*
*Associazione Industriali di Novara per gli aspetti relativi
al Rischio di Incidente Rilevante*
*Assessorati e Servizi del Comune di Novara per gli aspetti
relativi ai settori di competenza*



Proiezione Geografica: Rappresentazione Conforme di Gauss-Bonghi (Fuso Orvest) **QUADRO D'UNIONE**
Elaborazione Cartografia numerica: Ditta Rossi s.r.l. - Brescia
 Ripristo Area: 02/Novembre 1999
 Espansione Area: 02/Novembre 1999
 Aggiornamenti da parte dell'Ufficio Tecnico: luglio 2004